

# Kurze Wanderung an Le Léman (Genfersee) entlang

← 6,5 km | ⌚ 1:35 h | ▲ 5 m | ▼ 5 m | Schwierigkeit -



Kartengrundlagen: outdooractive Kartografie; ©OpenStreetMap (www.openstreetmap.org) Geodaten © swisstopo

# Kurze Wanderung an Le Léman (Genfersee) entlang

↔ 6,5 km

🕒 1:35 h

▲ 5 m

▼ 5 m

Schwierigkeit -



Kartengrundlagen: outdooractive Kartografie; ©OpenStreetMap (www.openstreetmap.org) Geodaten © swisstopo

# Kurze Wanderung an Le Léman (Genfersee) entlang

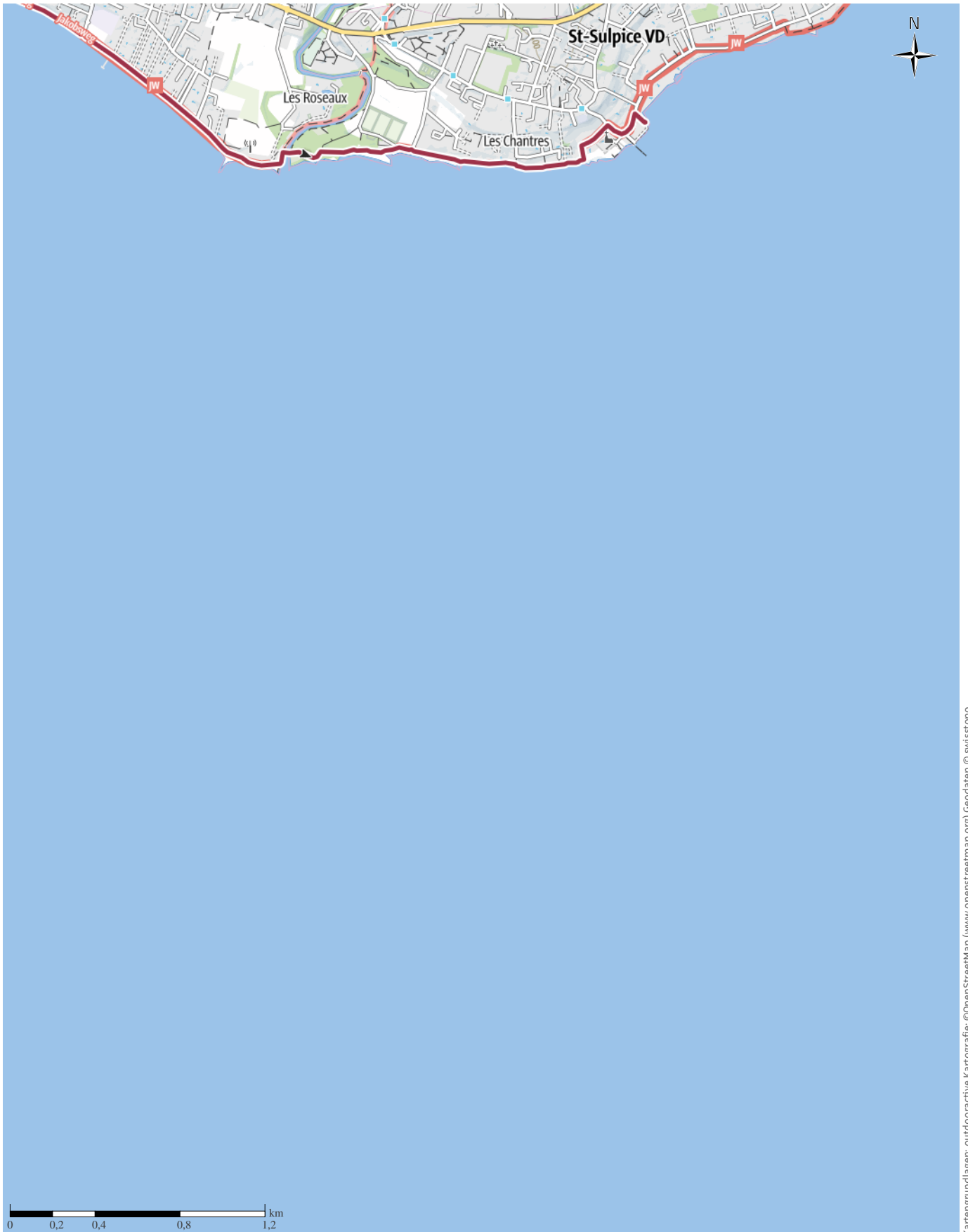
↔ 6,5 km

🕒 1:35 h

▲ 5 m

▼ 5 m

Schwierigkeit -



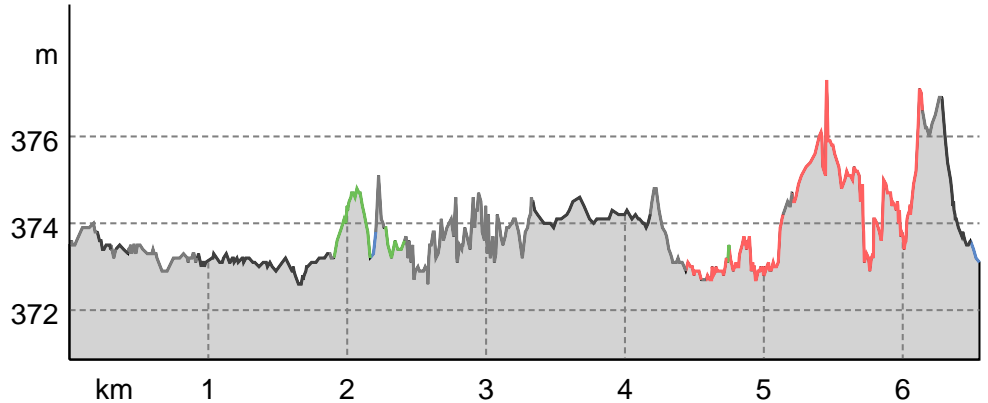
Kartengrundlagen: outdooractive Kartografie; ©OpenStreetMap (www.openstreetmap.org) Geodaten © swisstopo

# Kurze Wanderung an Le Léman (Genfersee) entlang

## Wegarten

Asphalt	2,2 km
Schotterweg	0,1 km
Naturweg	0,4 km
Pfad	1,6 km
Straße	2,2 km
Unbekannt	0 km

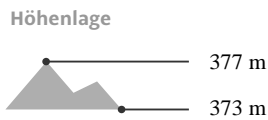
## Höhenprofil



## Tourdaten

### Wanderung

Strecke	↔	6,5 km
Dauer	🕒	1:35 h
Aufstieg	⬆️	5 m
Abstieg	⬇️	5 m



## Jean-Claude Grun

Aktualisierung: 18.03.2024

## Anreise



Diese Tour ist gut mit Bahn und Bus erreichbar.

## Tour zum Mitnehmen für iPhone und Android



QR-Code scannen und diese Tour offline speichern, mit Freunden teilen und mehr.

Webseite

<https://out.ac/IRdCtT>